

**АКТ**  
**государственной историко-культурной экспертизы**  
**выявленного объекта культурного наследия**  
**«Жилой дом», кон. XIX в., расположенного по адресу:**  
**г. Ульяновск, ул. Энгельса, 36,**  
**в целях обоснования целесообразности включения данного объекта**  
**в единый государственный реестр объектов культурного наследия**  
**(памятников истории и культуры) народов Российской Федерации**



г. Ульяновск, 2019 г.

Настоящий Акт государственной историко-культурной экспертизы составлен в соответствии с нормативно-правовыми актами:

- Федеральный закон «Об объектах культурного наследия (памятниках истории и культуры) народов Российской Федерации» от 25.06.2002 г. № 73-ФЗ (действующая редакция);

- Положение о государственной историко-культурной экспертизе, утвержденное постановлением Правительства Российской Федерации от 15.07.2009 № 569 (действующая редакция);

- Постановление Правительства Российской Федерации от 09 июня 2015 г. № 569 «О внесении изменений в Положение о государственной историко-культурной экспертизе», в целях обоснования включения (либо отказа во включении) рассматриваемого выявленного объекта культурного наследия в Единый государственный реестр объектов культурного наследия (памятников истории и культуры) народов Российской Федерации.

- Постановление Правительства Российской Федерации от 03.02.2014 № 71 «Об утверждении Правил направления органами государственной власти и органами местного самоуправления документов, необходимых для внесения сведений в государственный кадастр недвижимости, в федеральный орган исполнительной власти, уполномоченный в области государственной регистрации прав на недвижимое имущество и сделок с ним, кадастрового учета и ведения государственного кадастра недвижимости, а также о требованиях к формату таких документов в электронной форме»;

- Закон Ульяновской области от 9 марта 2006 года № 24-ЗО «Об объектах культурного наследия (памятниках истории и культуры) народов Российской Федерации, расположенных на территории Ульяновской области» (действующая редакция);

- Положение о едином государственном реестре объектов культурного наследия (памятников истории и культуры) народов Российской Федерации, утвержденное приказом Министерства культуры Российской Федерации от 03.10.2011 № 954;

- Порядок определения предмета охраны объекта культурного наследия, включенного в единый государственный реестр объектов культурного наследия (памятников истории и культуры) народов Российской Федерации в соответствии со статьей 64 Федерального закона от 25 июня 2002 года № 73-ФЗ «Об объектах культурного наследия (памятниках истории и культуры) народов Российской Федерации», утвержденный приказом Министерства культуры Российской Федерации от 13.01. 2016 № 28;

- Приказ Министерства культуры от 16.08.2017 № 1380 «Об утверждении статуса аттестованного эксперта по проведению государственной историко-культурной экспертизы».

**1. Дата начала проведения экспертизы:** 15 октября 2019 г.

**Дата окончания проведения экспертизы:** 15 ноября 2019 г.

**2. Место проведения экспертизы:** г. Ульяновск

**3. Заказчик экспертизы:**

Басманова Ольга Владимировна, действующая на основании свидетельства о государственной регистрации физического лица в качестве индивидуального предпринимателя серии 73 № 002447127.

#### **4. Сведения об исполнителях:**

Свешникова Ольга Алексеевна (г. Ульяновск): образование – высшее, Ульяновский государственный педагогический институт; специальность «История», диплом Г-1 № 483643; стаж работы по профилю экспертной деятельности 34 года; аттестованный эксперт по проведению государственной историко-культурной экспертизы - Приказ Министерства культуры Российской Федерации от 16.08.2017 № 1380: *выявленные объекты культурного наследия в целях обоснования целесообразности включения данных объектов в реестр*; документы, обосновывающие включение объектов культурного наследия в реестр; документы, обосновывающие исключение объектов культурного наследия из реестра; документы, обосновывающие изменение категории историко-культурного значения объекта культурного наследия; документы, обосновывающие отнесение объекта культурного наследия к историко-культурным заповедникам, особо ценным объектам культурного наследия народов Российской Федерации либо объектам всемирного культурного и природного наследия; проекты зон охраны объекта культурного наследия.

#### **5. Информация о том, что в соответствии с законодательством Российской Федерации эксперт (эксперты) несет ответственность за достоверность сведений, изложенных в заключении:**

Я, нижеподписавшаяся, эксперт Свешникова Ольга Алексеевна признаю свою ответственность за соблюдение принципов проведения государственной историко-культурной экспертизы, установленных ст. 29 Федерального закона от 25.06.2002 года №73-ФЗ «Об объектах культурного наследия (памятниках истории и культуры) народов Российской Федерации», «Положением о государственной историко-культурной экспертизе», утверждённым постановлением Правительства Российской Федерации от 15 июля 2009 г. № 569 и отвечаю за достоверность сведений, изложенных в настоящем заключении (Акте) экспертизы. Настоящим подтверждаю, что предупреждена об уголовной ответственности за дачу заведомо ложного заключения по ст. 307 Уголовного кодекса Российской Федерации, содержание которой мне известно и понятно.

#### **6. Цель и объект экспертизы:**

##### Цель экспертизы:

Обоснование принятия решения о целесообразности включения или отказа во включении выявленного объекта культурного наследия «Жилой дом», кон. XIX в., расположенного по адресу: г. Ульяновск, ул. Энгельса, 36 в единый государственный реестр объектов культурного наследия (памятников истории и культуры) народов Российской Федерации (далее – Реестр).

##### Объект экспертизы:

Выявленный объект культурного наследия «Жилой дом», кон. XIX в., расположенный по адресу: г. Ульяновск, ул. Энгельса, 36 (далее - Объект). Адрес на момент проведения экспертизы: г. Ульяновск, ул. Андрея Блаженного, 36.

#### **7. Перечень вопросов, по которым необходимо получить заключение государственной историко-культурной экспертизы:**

- местонахождение Объекта;
- наименование Объекта;

- время возникновения Объекта или дата основных изменений (перестройки, утраты, реконструктивные и ремонтно-реставрационные работы) Объекта (при наличии), даты связанных с ним исторических событий;
- обоснование наличия или отсутствия историко-культурной, художественной, научной и мемориальной ценности Объекта, особого значения для истории и культуры Российской Федерации, субъекта Российской Федерации либо муниципального образования, на территории которого располагается Объект;
- обоснование включения либо отказа во включении Объекта в Реестр;
- предполагаемая категория историко-культурного значения Объекта (в случае обоснования включения в реестр);
- вид Объекта культурного наследия (в случае обоснования включения в реестр);
- границы территории Объекта (в случае обоснования включения в реестр);
- описание особенностей (предмета охраны) Объекта, послуживших основанием для его включения в реестр (в случае обоснования включения его в Реестр).

#### **8. Перечень документов, предоставленных заказчиком:**

- Распоряжение Главы администрации Ульяновской области от 11 сентября 2018 г. № 406-пр «О включении объектов, обладающих признаками объекта культурного наследия, в перечень выявленных объектов культурного наследия» (копия).
- Фотографии Объекта экспертизы на момент проведения экспертизы;

#### **9. Сведения об обстоятельствах, повлиявших на процесс проведения и результаты экспертизы (если имеются):**

Обстоятельства, повлиявшие на процесс проведения и результаты экспертизы, отсутствуют.

#### **10. Сведения о проведённых исследованиях в рамках экспертизы (применённые методы, объём и характер выполненных работ, результаты):**

При подготовке настоящего заключения экспертом:

- рассмотрены представленные заказчиком экспертизы (далее – Заказчик) документы, подлежащие экспертизе;
- проведён сравнительный анализ всего комплекса данных (документов, материалов, информации) по Объекту, включающего документы и материалы, принятые от Заказчика, и информацию, выявленную экспертом.

Эксперт при исследовании документов и материалов, представленных на экспертизу и собранных в ходе экспертизы, счел их достаточными для подготовки заключения.

Эксперт установил, что иных положений и условий, необходимых для проведения экспертизы не требуется.

На основании представленных документов экспертом также были проведены следующие исследования и мероприятия:

- в рамках историко-библиографических исследований изучены источники и литература по Объекту и составлены Краткие исторические сведения;
- проведен анализ Объекта на основании представленной фотофиксации;
- оформлены результаты проведенных исследований в виде Акта государственной историко-культурной экспертизы.

## 11. Факты и сведения, выявленные и установленные в результате проведенных исследований:

### Сведения об Объекте:

Объект «Жилой дом», кон. XIX в., расположенный по адресу: г. Ульяновск, ул. Энгельса, 36 (далее - Объект) был включён в Перечень выявленных объектов культурного наследия, расположенных на территории г.Ульяновска области Распоряжением Главы администрации Ульяновской области от 11 сентября 2018 г. № 406-пр «О включении объектов, обладающих признаками объекта культурного наследия, в перечень выявленных объектов культурного наследия».

Постановлением администрации г. Ульяновска от 26.04.2018 г. «О внесении изменений в постановление мэра города Ульяновска от 21.05.99 № 1198» часть улицы Энгельса (от улицы Гончарова до пер. Комсомольского) переименована в улицу Андрея Блаженного.

Адрес Объекта на момент проведения экспертизы: г. Ульяновск, ул. Андрея Блаженного, 36.

Объект расположен в историческом центре города, на улице Андрея Блаженного (бывшая улица Панская, затем Энгельса).



Фрагмент историко-культурного опорного плана муниципального образования «город Ульяновск». 2009 г. Стрелкой показан объект экспертизы.

Улица Андрея Блаженного (до 2018 г. ул. Энгельса) с 1663 г. до 1918 г. называлась улица Панская. Такое наименование она получила после появления в 1663 г. в Симбирске поляков, взятых в плен в бою под Смоленском, в ряде случаев встречалось наименование – улица Польская. В 1918 г. была переименована в улицу Энгельса, пролегла в границах улиц Ленина (бывшая ул. Большая Свяжская (1697-1800 гг.), ул. Московская(1800-1918 гг.), с 1918 г. – улица Ленина) и Гончарова (бывшая Саратовская (1800-1843 гг.), Саратовская большая (1843-1866 гг.), ул. Большая Саратовская, иногда Большая (1866-

1912 г.), ул. Гончаровская (1912-1918 г.), ул. Карла Маркса (1918-1940 г.), ул. Гончарова с 1941 г.).

В апреле 2018 г. часть улицы Энгельса (в границах улицы Гончарова и Комсомольского переулка) переименована в честь православного христианского святого, блаженного, Христа ради юродивого Андрея Симбирского (Андрей Ильич Огородников (1763-1841)).

Полукаменный двухэтажный жилой дом построен по проекту 1910 года, находится в ряду объектов исторической и современной малоэтажной застройки. В плане здание прямоугольное, главным северо-западным фасадом выходит на улицу Андрея Блаженного, входило в состав единой усадьбы, расположенной на углу улицы Панской (ул. Энгельса, с 2018 г. – ул. Андрея Блаженного) и улицы Александра Матросова (быв. Жарковский пер.)

По данным Окладных книг и Раскладочных ведомостей по налогу с недвижимого имущества 1-части г. Симбирска в период с 1874 г. по 1886 г. рассматриваемое усадебное место принадлежало симбирскому купцу Матвею Александровичу Сахарову, и значилось как «пустопорожнее место» (ГАУО (Государственный архив Ульяновской области). Ф. 137. Оп. 34. Д. 2274. Л. 62 об. 1874 г.; Д. 2288. Л. 59. 1875 г.; Д. 2297. Л. 66. 1876 г.; Д. 2334. л. 65. 1878 г.; Д. 2343. Л. 67. 1881 г.; Д. 2349. л. 67. 1883 г.; д. 2359. Л. 68. 1884 г.; Оп. 35. Д. 12. Л. 31. 1888 г.; Д. 30. Л. 57. 1889 г.; Д. 77. Л. 30 об. 1894 г.).

По данным на 1896 г. домовладение принадлежало мещанам Сысоевым Фёдору Ивановичу и Дмитрию Степановичу. На усадьбе на тот период значились «деревянный дом и флигель» (ГАУО. Ф. 137. Оп. 35. Д. 114. Л. 61 об.).

В феврале 1896 г. Сысоевы обращались с прошением в Симбирскую городскую управу за разрешением построить на принадлежавшем им усадебном месте на углу ул. Панской и Жарковского переулка в 1- части г. Симбирска деревянного двухэтажного дома, двух флигелей и холодных служб, на что получили разрешение. (ГАУО. Ф. 137. Оп. 11. Д. 22).


По данным на 1903 г. на усадьбе Сысоевых числятся «два деревянных дома» 63 (ГАУО. Ф. 137. Оп. 232. Л. 67 об.), в 1904 г. – «два деревянных флигеля» (ГАУО. Ф. 137. Оп. 35. Д. 240. Л. 63 об.), в 1905 г. – «два флигеля» (ГАУО. Ф. 137. Оп. 35. Д. 230. Л. 30 об.).

В мае 1904 г. Дмитрий Степанович Сысоев подавал в Симбирскую городскую управу прошение разрешить ему постройку каменного двухэтажного дома по плану на углу Панской ул. и Жарковского пер., на что был получен положительный ответ (ГАУО. Ф. 137. Оп. 19. Д. 56).

По Окладной книге за 1907 г. домовладение числится только за Дмитрием Степановичем Сысоевым, и состояло оно из следующих строений: «каменный 2-х этажный дом и два деревянных флигеля» (ГАУО. Ф. 137. Оп. 35. Д. 321. Л. 62 об.).

По данным на 1908 г. на усадьбе Д. С. Сысоева были «каменный 2-х этажный дом и два деревянных флигеля» (ГАУО. Ф. 137. Оп. 35. Д. 321. Л. 62 об.), тоже и в 1909 г. (ГАУО. Ф. 137. Оп. 35. Д. 363. Л. 63 об.). и в 1910 г. (ГАУО. Ф. 137. Оп. 35. Д. 386. Л. 62 об.).

В апреле 1910 г. Д.С. Сысоев вновь обращается в Горуправу за разрешением «на перестройку двух домов по плану» по Панской улице. (ГАУО. Ф. 137. Оп. 25. Д. 113).



План 1910 г. (ГАУО. Ф. 137. Оп. 25. Д. 113).

Стрелкой указан фасад «предполагаемого к строительству полукаменного двухэтажного дома» (ныне ул. Андрея Блаженного, 36).

Симбирская городская управа определила: «постройку по плану двух деревянных на каменных этажах домов под № 1 и № 2 разрешить, с тем, чтобы до приступления к постройке дома № 1 был поставлен брандмауэр под лит. д-е т строение № 5; чтобы существующие в стене дома № 3 оконные отверстия обращённые к стороне возводимой постройки № 2 были заделаны до начала постройки дома № 2; чтобы были сделаны ворота вод № 8 по лицевой границе двора со стороны Жарковского пер. и сломано строение под № 6» (ГАУО. Ф. 137. Оп. 25. Д. 113).



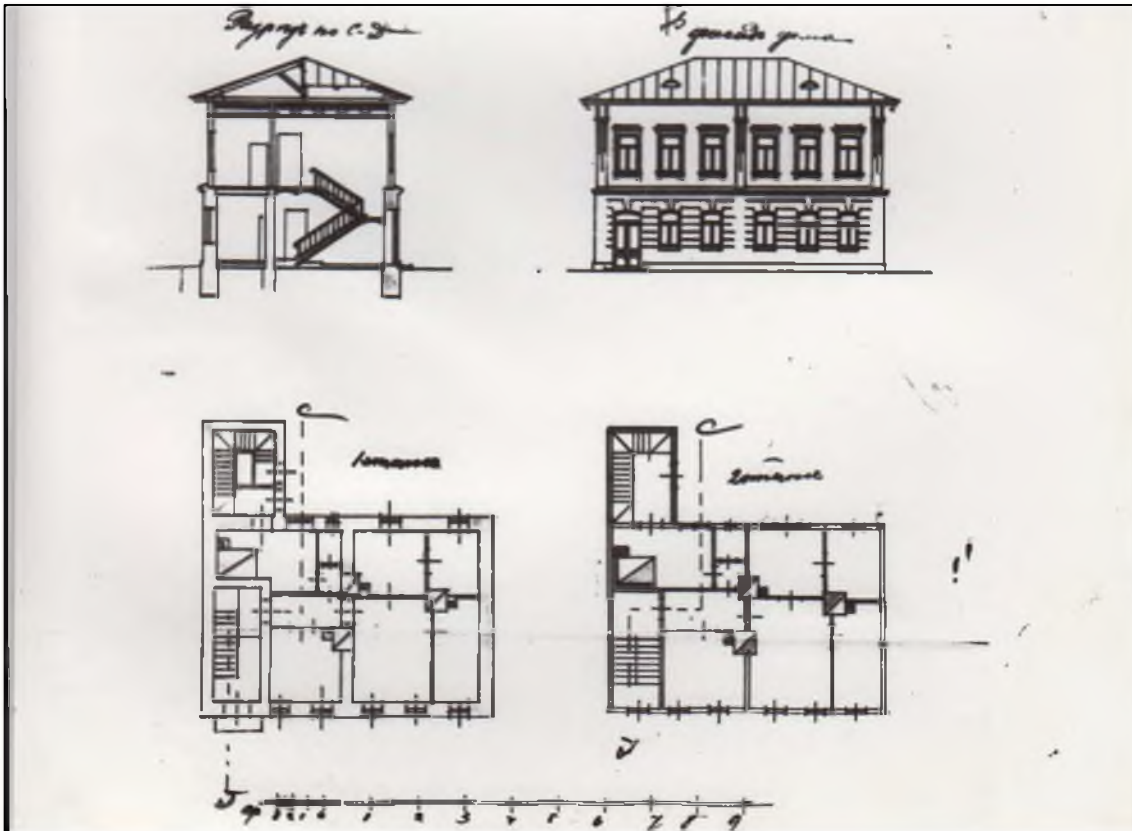
Фрагмент Плана 1910 г. (ГАУО. Ф. 137. Оп. 25. Д. 113).

Стрелкой показано местоположение рассматриваемого Объекта (ныне - ул. Андрея Блаженного, 36).

На генплане усадьбы Д.С. Сыроева за 1910 г. обозначены следующие постройки:  
 Предполагаемые к постройке деревянные на каменных этажах:

1. дом (ныне дом № 36 по ул. Андрея Блаженного)
2. флигель с брандмауэром а-в (ныне часть дома № 34/34 на углу ул. Андрея Блаженного и ул. Александра Матросова).
3. существующий каменный двухэтажный дом (ныне дом № 34/34 на углу ул. Андрея Блаженного и ул. Александра Матросова).
4. существующее каменное холодное строение
5. «...» постройка
6. строение к слома
7. «...» строение
8. предполагаемые «...» ворота





Фрагмент Плана 1910 г. (ГАУО. Ф. 137. Оп. 25. Д. 113). Фасад, разрез и поэтажный план дома. В настоящее время – это д. 36 по ул. Андрея Блаженного. На генплане усадьбы Д.М. Сыроева постройка под № 1.

В 1911 г. – 1915 г. на усадьбе Сыроева значатся «каменный 2-х этажный дом и два деревянных дома» (ГАУО. Ф. 137. Оп. 35. Д. 411. Л. 55 об. 1911 г.).

По результатам историко-архивных изысканий можно сделать вывод, что дома № 34 (угол ул. Андрея Блаженного и Александра Матросова) и дом № 36 (ул. Александра Блаженного) - объект экспертизы относится к одной усадьбе - бывшее домовладение мещан Сыроевых.

### **Исторические сведения о формировании городской территории, где располагается рассматриваемый Объект.**

На одном из ранних планов г. Симбирска - План 1800 г. видно, что рассматриваемом городском квартале частично сформированы усадебные участки с оформленными границам. На угловом усадебном месте, на территории которого в 1904 году будет построено каменное двухэтажное здание (ныне ул. Андрея Блаженного, 34), а в 1910 г. – полукаменный двухэтажный флигель (часть дома № 34) показаны три строения, два из которых фасадами выходят на красную линию улиц и одно расположено в глубине участка. Местоположение рассматриваемого Объекта (ул. Андрея Блаженного, 36) на тот период относилось к соседнему домовладению, территория которого была не застроена.



Фрагмент Плана г. Симбирска 1800 г.  
Стрелкой указано местоположение рассматриваемого участка.

На Плана г. Симбирска 1843 г. видно, что на территории рассматриваемого усадебного места как существующие показаны две постройки: деревянный жилой дом и, вероятно, деревянной хозяйственное строение. Местоположение Объекта экспертизы (ул. Андрея Блаженного, 36) не застроено.



Фрагмент плана г. Симбирска 1843 г. Стрелкой указано местоположение рассматриваемого участка. На плане улица Панская обозначена № 31.

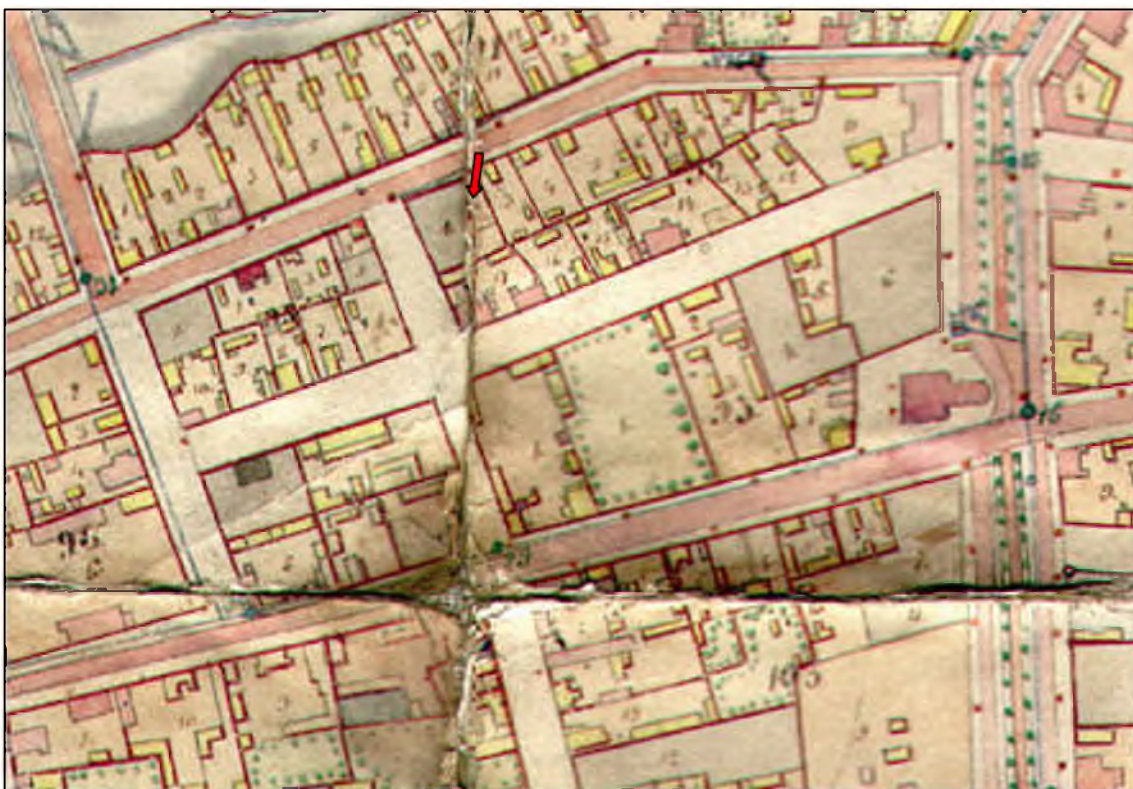
В августе 1864 г. в Симбирске произошёл многодневный общегородской пожар, охвативший и уничтоживший практически весь город, рассматриваемый участок попал в зону пожара.



Фрагмент плана г. Симбирска 1864 г. Стрелкой показан рассматриваемый участок. Цифрой 13 обозначен день (13 августа), когда в этом квартале бушевал пожар.

Вследствие упомянутого выше пожара на усадьбе (на тот период владельцем был купец М.А. Сахаров) все постройки были уничтожены, соответственно, на Топографическом хозяйственном плане губернского города Симбирска 1871-1872 гг. (съёмка 1871 г.) рассматриваемая усадьба показана как незастроенная. После пожара в городе велась интенсивная застройка, особо в период 1865 – 1867 гг., но домовладение Сахарова долгое время значилось как «пустопорожнее место».

Рассматриваемая усадьба на плане г. Симбирска 1871-1872 гг. находилась в городском квартале 92 под номером 1. Границы усадебного участка изменились в сторону увеличения. В соответствии с условными обозначениями на плане угловая усадьба (Панская улица и Жарковский переулок) обозначена как «пустопорожнее место и обгоревшие дома».



Фрагмент Топографического хозяйственного плана губернского города Симбирска 1871-1872 гг. Стрелкой указано местоположение рассматриваемого участка с объектом экспертизы (кв. 92, усадьба № 1).

#### Описание Объекта экспертизы.

Полукаменный двухэтажный дом, прямоугольный в плане главным (северо-западным) фасадом выходит на красную линию ул. Андрея Блаженного. Крыша четырёхскатная, кровля шиферная. Первый этаж выполнен из красного керамического кирпича, фасад не оштукатурен; второй этаж – деревянный, обшит горизонтальной доской.

В уровне верхнего этажа - шесть оконных проёмов, обрамлённых деревянными наличниками, ломаной формы сандрики украшены декоративной накладной деталью ромбовидной формы.



Окна второго этажа дома № 36 по ул. Андрея Блаженного.

В уровне первого этажа – пять оконных проёмов прямоугольной формы с лучковым завершение, оформление идентично оформлению окон соседнего каменного здания, относящегося к той же усадьбе (фигурные сандрики, опирающиеся на полупилястры).



Окна первого этажа дома № 36 по ул. Андрея Блаженного.

В левой части здания расположен дверной проём, верхняя часть которого оформлена кирпичной веерной кладкой, заполнение - двухстворчатая деревянная дверь.

## **12. Перечень документов и материалов, собранных и полученных при проведении экспертизы, а также использованной для нее специальной, технической и справочной литературы:**

- Федеральный закон от 25.06.2002 года № 73-ФЗ «Об объектах культурного наследия (памятниках истории и культуры) народов Российской Федерации»;
- Закон Ульяновской области от 9 марта 2006 года № 24-ЗО «Об объектах культурного наследия (памятниках истории и культуры) народов Российской Федерации, расположенных на территории Ульяновской области»;
- «Градостроительный кодекс Российской Федерации» от 29.12.2004 № 190-ФЗ;
- «Земельный кодекс Российской Федерации» от 25.10.2001 № 136-ФЗ;
- [Методические указания по определению предмета охраны объектов культурного наследия] Книга 2. Методические указания по определению предмета охраны для объектов, предложенных к включению в реестр объектов культурного наследия, выявленных объектов культурного наследия и объектов культурного наследия федерального и регионального значения (памятников истории и культуры): раздел 4.1.3. Памятники монументального искусства / ООО «ПФ-Град»; авт. коллектив: И. С. Кудимов, А. С. Щенков, А. Л. Баталов, Л. И. Лифшиц, В. А. Клименко, Н. Е. Меркелова, Т. Е. Каменева, Д. М. Яцкин, А. Е. Рождественский; заказчик: Комитет по культурному наследию города Москвы (Москомнаследие). - М., 2011. – 41 с. / Департамент культурного наследия города Москвы;

- [Разработка и согласование методических указаний по проведению комплексных историко-культурных исследований] Книга 2. Методических указаний по проведению комплексных историко-культурных исследований / ГУП «НИИПИ генерального плана Москвы»; авт. коллектив: Соловьёва Е.Е., Царёва Т.В., Дутлова Е.Ю., Белоконь А.А., Ким О.Г., Гурецкая А.С., Липгарт Н.Р.; заказчик: Комитет по архитектуре и градостроительству города Москвы. - М., 2009. – 54 с. / Департамент культурного наследия города Москвы;
- Правила оформления заключений (актов) государственной историко-культурной экспертизы, необходимой для обоснования принятия Правительством Москвы решений о включении объектов культурного наследия регионального значения (памятников и ансамблей) в единый государственный реестр объектов культурного наследия (памятников истории и культуры) народов Российской Федерации: Приложение к приказу Департамента культурного наследия города Москвы от 21 июля 2011 г. № 192/Департамент культурного наследия города Москвы. – Государственный учет объектов культурного наследия;
- Приказ Министерства культуры Российской Федерации от 04.06.2015 года №1745 «Об утверждении требований к составлению проектов границ территорий объектов культурного наследия».

Использованные документы и литература:

- Фонды Государственного архива Ульяновской области (ГАУО). Фонд 137 (Симбирская Городская Управа).
- Историко-архивные изыскания. Раздел: Краткие исторические справки по застройке ул. Энгельса. Проектный институт по реставрации памятников истории и культуры «Спецпроектреставрация». На правах рукописи. Ульяновск, 1983 г.
- Историческая застройка Симбирска-Ульяновска. Обзор. Сост. О.А. Свешникова. Ульяновск, 2001 г.
- Симбирские улицы. Топонимический лексикон. Сост. Т. П. Волошина, В.Н. Ильин, А.П. Рассадин. Ульяновск, 2002 г.
- Планы Симбирска-Ульяновска. Из фондов государственного архива Ульяновской области. Ульяновск, 2008 г.

**13. Обоснования вывода экспертизы:**

В соответствии со ст. 3 Федерального закона от 25.06.2002 № 73-ФЗ «Об объектах культурного наследия (памятниках истории и культуры) народов Российской Федерации», к объектам культурного наследия относятся «объекты недвижимого имущества со связанными с ними произведениями живописи, скульптуры, декоративно-прикладного искусства, объектами науки и техники и иными предметами материальной культуры, возникшие в результате исторических событий, представляющие собой ценность с точки зрения истории, археологии, архитектуры, градостроительства, искусства, науки и техники, эстетики, этнологии или антропологии, социальной культуры и являющиеся свидетельством эпох и цивилизаций, подлинными источниками информации о зарождении и развитии культуры».

В целях обоснования целесообразности включения выявленного объекта культурного наследия «Жилой дом», кон. XIX в., расположенного по адресу: г. Ульяновск, ул. Энгельса, 36 (*адрес на момент проведения экспертизы – ул. Андрея Блаженного, 36*) в единый реестр объектов культурного наследия (памятников истории и культуры) народов РФ, приоритетными являются историко-культурная, архитектурная и градостроительная ценность.

### Историко-культурная ценность Объекта.

Выявленный объект культурного наследия «Жилой дом», кон. XIX в., расположенный по адресу: г. Ульяновск, ул. Энгельса, 36 (ул. Андрея Блаженного, 36) имеет историко-культурную ценность, как объект исторической застройки начала XX века и часть сохранившейся городской усадьбы.

### Архитектурная ценность Объекта.

Объект является образцом городской жилой архитектуры. На момент проведения экспертизы внешний вид здания практически полностью соответствует его внешнему облику на период постройки - 1910 г. Интерес представляет оформление оконных проёмов первого каменного этажа, повторяющего оформление основного углового каменного двухэтажного дома (дата постройки 1904 г.) относящегося к этой же усадьбе (ул. Андрея Блаженного, 34).

### Градостроительная ценность Объекта.

Объект расположен в историческом центре города, на ул. Андрея Блаженного (ул. Энгельса, быв. ул. Панская), является формирующим звеном исторической строчки улицы, входит вместе с объектом, расположенным по адресу: ул. Андрея Блаженного, 34 в состав единой городской усадьбы.

Из вышеизложенного следует, что выявленный объект культурного наследия «Жилой дом», кон. XIX в., расположенный по адресу: г. Ульяновск, ул. Энгельса, 36 (ул. Андрея Блаженного, 36) соответствует определению объекта культурного наследия (ст. 3 73-ФЗ) и имеет все основания для включения его в единый государственный реестр объектов культурного наследия (памятников истории и культуры) народов Российской Федерации в качестве объекта культурного наследия *местного (муниципального)* значения.

*По результатам историко-архивных исследований экспертом выявлено, что рассматриваемый выявленный объект культурного наследия, расположенный по адресу: ул. Андрея Блаженного, 36 является частью единой городской усадьбы мещан Сысоевых вместе с выявленным объектом культурного наследия, расположенным по адресу: ул. Андрея Блаженного, 34.*

Эксперт предлагает в единый государственный реестр объектов культурного наследия (памятников истории и культуры) народов Российской Федерации включить усадьбу в составе двух зданий (жилых домов): г. Ульяновск, ул. Андрея Блаженного, 34, 36 с наименованием «*Усадьба мещан Сысоевых: Дом и флигель, 1904-1910 гг.; Дом, 1910 г.*».

В соответствии со статьёй 3.1 Федерального закона от 22.10.2014 № 315 «О внесении изменений в Федеральный закон «Об объектах культурного наследия (памятниках истории и культуры) народов Российской Федерации» – территорией объекта культурного наследия является территория, непосредственно занятая данным объектом культурного наследия и (или) связанная с ним исторически и функционально, являющаяся его неотъемлемой частью <...> Границы территории объекта культурного наследия могут не совпадать с границами существующих земельных участков».

В соответствии со статьёй 5.1. указанного выше закона, в границах территории объекта культурного наследия действуют следующие обременения:

– на территории памятника или ансамбля запрещаются строительство объектов капитального строительства и увеличение объемно-пространственных характеристик, существующих на территории памятника или ансамбля объектов капитального строительства; проведение земляных, строительных, мелиоративных и иных работ, за исключением работ по сохранению объекта культурного наследия или его отдельных элементов, сохранению историко-градостроительной или природной среды объекта культурного наследия;

– на территории памятника, ансамбля или достопримечательного места разрешается ведение хозяйственной деятельности, не противоречащей требованиям обеспечения сохранности объекта культурного наследия и позволяющей обеспечить функционирование объекта культурного наследия в современных условиях.

#### **14. Выводы экспертизы:**

1. На момент проведения экспертизы выявленный объект культурного наследия «Жилой дом», кон. XIX в., расположенный по адресу: г. Ульяновск, ул. Энгельса, 36 (ул. Андрея Блаженного, 36), обладает признаками историко-культурной, архитектурной и градостроительной ценности, соответствует определению объекта культурного наследия.

2. В рамках проведённой государственной историко-культурной экспертизы, эксперт рекомендует государственному органу охраны объектов культурного наследия Ульяновской области включить выявленный объект культурного наследия, «Жилой дом», кон. XIX в., расположенный по адресу: г. Ульяновск, ул. Энгельса, 36, в единый государственный реестр объектов культурного наследия (памятников истории и культуры) народов Российской Федерации в качестве объекта культурного наследия **местного (муниципального) значения с наименованием «Усадьба мещан Сысоевых: Дом и флигель, 1904-1910 гг.; Дом, 1910 г.»**. Адрес объекта на момент проведения экспертизы: **г. Ульяновск, ул. Андрея Блаженного, 34, 36.**

3. В рамках проведённой государственной историко-культурной экспертизы эксперт рекомендует государственному органу охраны объектов культурного наследия Ульяновской области исключить выявленный объект культурного наследия «Жилой дом», кон. XIX в., расположенный по адресу: г. Ульяновск, ул. Энгельса, 36 из перечня выявленных объектов культурного наследия, расположенных на территории г. Ульяновска, утверждённого Распоряжением Правительства Ульяновской области от 11 сентября 2018 г. № 406-пр «О включении объектов, обладающих признаками объекта культурного наследия, в перечень выявленных объектов культурного наследия» в связи с исполнением п.2 вывода экспертизы.

4. Включение выявленного объекта культурного наследия «Жилой дом», кон. XIX в., расположенного по адресу: г. Ульяновск, ул. Энгельса, 36 (ул. Андрея Блаженного, 36) в единый государственный реестр объектов культурного наследия (памятников истории и культуры) народов Российской Федерации в качестве объекта культурного наследия **местного (муниципального) значения с наименованием «Усадьба мещан Сысоевых: Дом и флигель, 1904-1910 гг.; Дом, 1910 г.»** (г. Ульяновск, ул. Андрея Блаженного, 34, 36) обосновано (положительное заключение).

**Данные, рекомендуемые для внесения в Единый государственный реестр объектов культурного наследия (памятников истории и культуры) народов Российской Федерации:**

##### **1. Сведения о наименовании объекта:**

Усадьба мещан Сысоевых: Дом и флигель, 1904-1910 г.; Дом, 1910 г.



**2. Сведения о времени возникновения или дате создания объекта, датах основных изменений (перестроек) данного объекта и (или) датах связанных с ним исторических событий:**

1904 – 1910 гг.

**3. Сведения о местонахождении объекта (адрес объекта или при его отсутствии описание местоположения объекта):**

г. Ульяновск, ул. Андрея Блаженного, 34, 36.

**4. Сведения о категории историко-культурного значения объекта:**

Объект культурного наследия местного (муниципального) значения.

**5. Сведения о виде объекта:**

Памятник.

**6. Сведения о типе объекта:**

Памятник градостроительства и архитектуры

**7. Описание особенностей объекта, являющихся основаниями для включения его в единый реестр объектов культурного наследия и подлежащих обязательному сохранению (далее – предмет охраны объекта культурного наследия).**

Предметом охраны объекта культурного наследия «Усадьба мещан Сысовых: Дом и флигель, 1904-1910 г.; Дом, 1910 г.», расположенный по адресу: г. Ульяновск, ул. Андрея Блаженного, 34, 36 являются:

- местоположение зданий (ул. Андрея Блаженного, 34, 36) в современных границах участков;
- объемно-пространственная структура двухэтажного «Г»-образного в плане двухэтажного каменного дома с пристроенным полукаменным двухэтажным флигелем (ул. Андрея Блаженного, 34) и двухэтажного прямоугольного в плане полукаменного дома (ул. Андрея Блаженного, 36); этажность и высотные габариты зданий; форма, габариты и высотные отметки крыш зданий ;
- историческое местоположение, габариты, конфигурация (полуциркульные, прямоугольные с лучковым завершение) оконных проёмов зданий;
- историческое местоположение, габариты дверного проёма дома № 36 по ул. Андрея Блаженного, 36;
- композиция и архитектурно-художественное оформление и стилистика фасадов: венчающий и межэтажный карнизы; оформление оконных проёмов (архивольт, импост, полупилястры, фигурные сандрики, веерные перемычки); венчающий и межэтажный карниз; фигурный аттик, его местоположение и оформление (сквозное полуциркульное окно, дентикулы); парапетные столбики; декоративные деревянные детали второго деревянного этажа флигеля (часть дома ул. Андрея Блаженного, 34) и полукаменного дома (ул. Андрея Блаженного, 36).
- материал капитальных стен зданий - красный керамический кирпич, дерево; материал кровли - металл.

*Предмет охраны может быть уточнен при проведении натурных исследований и внесен в нормативно-правовой акт, утверждаемый в соответствии с требованием законодательства.*

#### **8. Сведения о границах территории Объекта культурного наследия**

Предлагаемая граница территории Объекта культурного наследия: - северная граница территории Объекта проходит по ул. Андрея Блаженного вдоль линии цоколя главного северо-западного фасада дома № 34 и главного северо-западного фасада дома № 36 на расстоянии 1 метра от фасадов в направлении с запада на восток; далее граница проходит вдоль линии цоколя бокового северо-восточного фасада дома № 36 на расстоянии 2 метров от него в направлении с севера на юг; далее граница проходит по дальней линии цоколя дворового юго-восточного фасада дома № 36 и линии цоколя дворового юго-восточного фасада дома № 34 в направлении с востока на запад; далее граница проходит по линии цоколя дворового северо-восточного фасада пристроенного к каменному дому полукаменного флигеля в направлении с севера на юг; далее - вдоль линии цоколя бокового юго-восточного бокового фасада дома (флигеля) № 34 на расстоянии 1 метра от него в направлении с востока на запад; далее граница проходит вдоль юго-западного фасада дома (флигеля) № 34 (ул. Александра Матросова), на расстоянии 1 метра от него до пересечения с северной границей территории Объекта.

*Работы по координированию границ территории объекта культурного наследия проводятся специализированной организацией, имеющей допуск к такому виду работ.*

#### **Режим использования территории Объекта культурного наследия.**

Для исполнения приказа Министерства культуры Российской Федерации от 04.06.2015 № 1745 экспертом предлагается нижеследующий режим использования территории Объекта культурного наследия местного (муниципального) значения.

В границах территории Объекта культурного наследия **разрешается:**

- ремонт, консервация и реставрация Объекта культурного наследия без изменения особенностей, составляющих предмет охраны Объекта культурного наследия;
- хозяйственная деятельность, не нарушающая целостность Объекта культурного наследия и не создающая угрозы его повреждения, разрушения или уничтожения;
- приспособление Объекта культурного наследия для современного использования в соответствии с видами разрешенного функционального использования без изменения его особенностей, составляющих предмет охраны;
- воссоздание – регенерация на научной основе утраченных исторических элементов Объекта;
- капитальный ремонт существующих объектов инженерной инфраструктуры (внешние сети водоснабжения, канализации, теплоснабжения, газоснабжения, электроснабжения, телефонизации) с последующей рекультивацией нарушенных участков;
- прокладка, ремонт и реконструкция дорожных коммуникаций, земляные и иные работы, не нарушающие целостность Объекта культурного наследия и не создающие угрозы его повреждения, разрушения или уничтожения;
- благоустройство территории, соответствующее характеристикам элементов исторической среды и не нарушающее целостность Объекта культурного наследия, не создающее угрозы его повреждения, разрушения или уничтожения;

- установка на фасадах Объекта культурного наследия информационных надписей и обозначений, мемориальных досок не выше первого этажа Объекта культурного наследия;
- проведение работ по выявлению и изучению объектов археологического наследия, располагающихся на территории Объекта культурного наследия, в порядке, предусмотренном действующим законодательством;
- обеспечение мер пожарной безопасности Объекта культурного наследия.

В границах территории объекта культурного наследия **запрещается:**

- размещение объектов капитального строительства и их частей, а также проектирование, проведение землеустроительных работ, земляных, строительных, хозяйственных и иных работ, не связанных с сохранением Объекта культурного наследия;
- установка на фасаде и крыше Объекта культурного наследия кондиционеров, крупногабаритных антенн и иных элементов инженерного оборудования;
- прокладка объектов инженерной инфраструктуры (внешние сети водоснабжения, канализации, теплоснабжения, газоснабжения, электроснабжения, телефонизации) надземным способом;
- установка киосков, павильонов, навесов; малых архитектурных форм, за исключением восстановления утраченных;
- уничтожение предмета охраны Объекта культурного наследия.

**К настоящему акту прилагаются копии следующих документов:**

**Приложение 1.**

Приказ МК РФ от 16.08.2017 № 1380 «Об утверждении статуса аттестованного эксперта по проведению государственной историко-культурной экспертизы» на Свешникову О.А. (выписка) - на 5 листах.

**Приложение 2.**

Материалы, предоставленные Заказчиком для проведения государственной историко-культурной экспертизы.

1. Распоряжение Правительства Ульяновской области от 11 сентября 2018 г. № 406-пр «О включении объектов, обладающих признаками объекта культурного наследия, в перечень выявленных объектов культурного наследия» (копия). на 2 л.
2. Письмо Управления архитектуры и градостроительства от 06.12.18. № 0113/9307 «О предоставлении информации» (копия). Постановление администрации города Ульяновска от 26.04.2018 № 779 «О внесении изменений в постановление Мэра города Ульяновска от 21.05.99 № 1198 (копия) на 2 л.
3. Фотофиксация объекта культурного наследия на момент заключения договора о проведении экспертизы. на 4 л.

**Аттестованный эксперт О.А. Свешникова**

**Настоящий Акт государственной историко-культурной экспертизы составлен в электронном виде. В соответствии с постановлением Правительства РФ от 27 апреля 2017 г. № 501 «О внесении изменений в Положение о государственной историко-культурной экспертизе» Акт подписан экспертом усиленной квалифицированной электронной подписью.**

**Дата подписания экспертизы: 15 ноября 2019 г.**

**Приложение 1**  
к Акту государственной историко-культурной экспертизы



**МИНИСТЕРСТВО КУЛЬТУРЫ  
РОССИЙСКОЙ ФЕДЕРАЦИИ**

**ПРИКАЗ**

*16 августа 2017 г.*

Москва

№ 1380

**Об утверждении статуса аттестованного эксперта по проведению  
государственной историко-культурной экспертизы**

В соответствии со статьей 30 Федерального закона от 25 июня 2002 г. № 73-ФЗ «Об объектах культурного наследия (памятниках истории и культуры) народов Российской Федерации», с пунктом 9 Положения о государственной историко-культурной экспертизе, утвержденного постановлением Правительства Российской Федерации от 15 июля 2009 г. № 569, Положением о порядке аттестации экспертов по проведению государственной историко-культурной экспертизы, утвержденным приказом Минкультуры России от 26 августа 2010 г. № 563 (в редакции приказа Минкультуры России от 17 октября 2011 г. № 1003), руководствуясь Положением об аттестационной комиссии Минкультуры России, утвержденным приказом Минкультуры России от 29 декабря 2011 г. № 1276, протоколом заседания аттестационной комиссии Минкультуры России от 25 июля 2017 г., п р и к а з ы в а ю:

1. Утвердить статус аттестованного эксперта по проведению государственной историко-культурной экспертизы соискателям согласно приложению.

2. Департаменту государственной охраны культурного наследия (В.А.Цветнов) обеспечить размещение информации об аттестованных экспертах на официальном сайте Минкультуры России в сети Интернет.

3. Контроль за исполнением настоящего приказа оставляю за собой.

Заместитель Министра



О.В.Рыжков

## Приложение

Утверждено приказом  
Министерства культуры  
Российской Федерации

от «16 августа» 2017 г. № 1380

**Аттестованные эксперты по проведению  
государственной историко-культурной экспертизы**

№ п/п	Фамилия, имя, отчество	Объекты экспертизы
1	Артемьев Евгений Владимирович	<ul style="list-style-type: none"> <li>- выявленные объекты культурного наследия в целях обоснования целесообразности включения данных объектов в реестр;</li> <li>- документы, обосновывающие включение объектов культурного наследия в реестр;</li> <li>- земли, подлежащие воздействию земляных, строительных, мелиоративных, хозяйственных работ, предусмотренных статьей 25 Лесного кодекса Российской Федерации работ по использованию лесов (за исключением работ, указанных в пунктах 3, 4 и 7 части 1 статьи 25 Лесного кодекса Российской Федерации) и иных работ, в случае, если орган охраны объектов культурного наследия не имеет данных об отсутствии на указанных землях объектов культурного наследия, включенных в реестр, выявленных объектов культурного наследия либо объектов, обладающих признаками объекта культурного наследия.</li> </ul>
2	Андрианова Ирина Юрьевна	<ul style="list-style-type: none"> <li>- выявленные объекты культурного наследия в целях обоснования целесообразности включения данных объектов в реестр;</li> <li>- документы, обосновывающие включение объектов культурного наследия в реестр;</li> <li>- документы, обосновывающие изменение категории историко-культурного значения объекта культурного наследия;</li> <li>- проектная документация на проведение работ по сохранению объектов культурного наследия.</li> </ul>

		<ul style="list-style-type: none"> <li>- документы, обосновывающие включение объектов культурного наследия в реестр;</li> <li>- документы, обосновывающие изменение категории историко-культурного значения объекта культурного наследия;</li> <li>- документация, за исключением научных отчетов о выполненных археологических полевых работах, содержащая результаты исследований, в соответствии с которыми определяется наличие или отсутствие объектов, обладающих признаками объекта культурного наследия, на земельных участках, подлежащих воздействию земляных, строительных, мелиоративных и (или) хозяйственных работ, предусмотренных статьей 25 Лесного кодекса Российской Федерации работ по использованию лесов (за исключением работ, указанных в пунктах 3, 4 и 7 части 1 статьи 25 Лесного кодекса Российской Федерации) и иных работ;</li> <li>- документация или разделы документации, обосновывающие меры по обеспечению сохранности объекта культурного наследия, включенного в реестр, выявленного объекта культурного наследия либо объекта, обладающего признаками объекта культурного наследия, при проведении земляных, мелиоративных и (или) хозяйственных работ, предусмотренных статьей 25 Лесного кодекса Российской Федерации работ по использованию лесов и иных работ в границах территории объекта культурного наследия либо на земельном участке, непосредственно связанном с земельным участком в границах территории объекта культурного наследия;</li> <li>- проектная документация на проведение работ по сохранению объектов культурного наследия.</li> </ul>
37	Свешникова Ольга Алексеевна	<ul style="list-style-type: none"> <li>- выявленные объекты культурного наследия в целях обоснования целесообразности включения данных объектов в реестр;</li> <li>- документы, обосновывающие включение объектов культурного наследия в реестр;</li> <li>- документы, обосновывающие изменение категории историко-культурного значения объекта культурного наследия.</li> </ul>



		<ul style="list-style-type: none"> <li>- документы, обосновывающие исключение объектов культурного наследия из реестра;</li> <li>- документы, обосновывающие отнесение объекта культурного наследия к историко-культурным заповедникам, особо ценным объектам культурного наследия народов Российской Федерации либо объектам всемирного культурного и природного наследия;</li> <li>- проекты зон охраны объекта культурного наследия.</li> </ul>
38	Свирина Елена Викторовна	<ul style="list-style-type: none"> <li>- выявленные объекты культурного наследия в целях обоснования целесообразности включения данных объектов в реестр;</li> <li>- документы, обосновывающие включение объектов культурного наследия в реестр;</li> <li>- документы, обосновывающие исключение объектов культурного наследия из реестра;</li> <li>- документы, обосновывающие изменение категории историко-культурного значения объекта культурного наследия.</li> <li>- документация или разделы документации, обосновывающие меры по обеспечению сохранности объекта культурного наследия, включенного в реестр, выявленного объекта культурного наследия либо объекта, обладающего признаками объекта культурного наследия, при проведении земляных, мелиоративных, хозяйственных работ, указанных в настоящей статье работ по использованию лесов и иных работ в границах территории объекта культурного наследия либо на земельном участке, непосредственно связанном с земельным участком в границах территории объекта культурного наследия;</li> <li>- документы, обосновывающие отнесение объекта культурного наследия к историко-культурным заповедникам, особо ценным объектам культурного наследия народов Российской Федерации либо объектам всемирного культурного и природного наследия;</li> <li>- проектная документация на проведение работ по сохранению объектов культурного наследия.</li> </ul>
39	Седова Маргарита Сергеевна	<ul style="list-style-type: none"> <li>- выявленные объекты культурного наследия в целях обоснования целесообразности включения данных объектов в реестр;</li> </ul>



**ПРАВИТЕЛЬСТВО УЛЬЯНОВСКОЙ ОБЛАСТИ**  
**РАСПОРЯЖЕНИЕ**

11 сентября 2018 г.

№ 406-пр

Экз. № \_\_\_\_\_

г. Ульяновск

**О включении объектов, обладающих признаками  
объекта культурного наследия, в перечень выявленных  
объектов культурного наследия**

В соответствии со статьёй 16.1 Федерального закона от 25.06.2002 № 73-ФЗ «Об объектах культурного наследия (памятниках истории и культуры) народов Российской Федерации», статьёй 4 Закона Ульяновской области от 09.03.2006 № 24-ЗО «Об объектах культурного наследия (памятниках истории и культуры) народов Российской Федерации, расположенных на территории Ульяновской области» и на основании заявлений об обнаружении объектов, обладающих признаками объекта культурного наследия (памятника истории и культуры) народов Российской Федерации:

Включить в перечень выявленных объектов культурного наследия следующие объекты, обладающие признаками объекта культурного наследия:

1. «Жилой дом», кон. XIX в., расположенный по адресу: г. Ульяновск, ул. Энгельса, 28.
2. «Жилой дом», кон. XIX в., расположенный по адресу: г. Ульяновск, ул. Энгельса, 34.
3. «Жилой дом», кон. XIX в., расположенный по адресу: г. Ульяновск, ул. Энгельса, 36.

Председатель  
Правительства области



А.А.Смекалин

0709ан3

Ульяновская область  
Администрация города Ульяновска  
**Управление  
архитектуры и градостроительства  
(УАиГ)**

Гончарова ул., д.38/8, Ульяновск, 432017  
Тел./факс (8422) 27-26-06, 27-29-11  
E-mail: [uaig\\_ul@mail.ru](mailto:uaig_ul@mail.ru)  
ОКПО 00495823, ОГРН 1167325054929  
ИНН/КПП 7325143572/732501001

*06.12.18 № 01-13/9307*

**Начальнику управления по охране объектов культурного наследия администрации Губернатора Ульяновской области**

**Ш.М.Хаутиеву**

**Соборная пл., д. 1,  
г. Ульяновск, 432017**

О предоставлении информации

**Уважаемый Шарпудин Маулиевич!**

Управление архитектуры и градостроительства администрации г. Ульяновска сообщает, что постановлением администрации города Ульяновска от 26.04.2018 № 779 «О внесении изменений в постановление мэра города Ульяновска от 21.05.99 № 1198» часть улицы Энгельса от улицы Ленина до переулка Комсомольского в Ленинском районе города переименована в улицу Андрея Блаженного.

Приложение: постановление администрации города Ульяновска от 26.04.2018 № 779 на 2 л. в 1 экз.

Исполняющий обязанности начальника  
Управления архитектуры и градостроительства  
администрации города Ульяновска



А.В.Семенов



*Упр. е архивско дело*

**АДМИНИСТРАЦИЯ ГОРОДА УЛЬЯНОВСКА**

**ПОСТАНОВЛЕНИЕ**

26.04.2018

№ 779

О внесении изменений в постановление Мэра города Ульяновска от 21.05.99 № 1198

В соответствии с постановлением администрации города Ульяновска от 07.04.2017 № 836 «Об утверждении Положения о комиссии по присвоению наименований улицам, площадям, переулкам, проспектам, бульварам, проездам и другим составляющим города Ульяновска», решением № 1 заседания комиссии по наименованию улиц, площадей, переулков, проспектов, бульваров, проездов, и других составляющих города Ульяновска от 16.01.2018, руководствуясь Уставом муниципального образования «город Ульяновск»,

**АДМИНИСТРАЦИЯ ГОРОДА УЛЬЯНОВСКА ПОСТАНОВЛЯЕТ:**

1. Переименовать часть улицы Энгельса в Ленинском районе города Ульяновска в улицу Андрея Блаженного.

2. Присвоить улице Андрея Блаженного почтовый адрес:

Российская Федерация, Ульяновская область, г. Ульяновск, Ленинский район, ул. Андрея Блаженного.

3. Наименовать переулки, расположенные с западной стороны ул. Декоративной в Железнодорожном районе города Ульяновска: «2-й переулок Декоративный», «3-й переулок Декоративный».

4. Присвоить переулкам следующие почтовые адреса:

Российская Федерация, Ульяновская область, Железнодорожный район, 2-й пер. Декоративный;

Российская Федерация, Ульяновская область, Железнодорожный район, 3-й пер. Декоративный.

5. Внести в приложение № 1 к постановлению Мэра города Ульяновска от 21.05.99 № 1198 «Об утверждении Официального реестра наименований улиц, переулков и площадей города» следующие изменения:

1) строку 643 изложить в следующей редакции:

«	643	671	улица	Энгельса	Ленинский	г. Ульяновск (ул. Ленинский пер. Комсомольский)
---	-----	-----	-------	----------	-----------	--



0038035

2) дополнить строками 1046-1048 следующего содержания:

«

1046	улица	Андрея Блаженного	Ленинский	г. Ульяновск (пер. Комсомольский - ул. Гончарова)
1047	переулок	2-й Декоративный	Железнодорожный	г. Ульяновск (с западной стороны ул. Декоративной)
1048	переулок	3-й Декоративный	Железнодорожный	г. Ульяновск (с западной стороны ул. Декоративной)

».

6. Настоящее постановление вступает в силу на следующий день после дня его официального опубликования в газете «Ульяновск сегодня».

Исполняющий обязанности  
Главы администрации Города



В.И.Андреев

### Фотофиксация объекта культурного наследия



г. Ульяновск, ул. Андрея Блаженного, 36. Вид с улицы Андрея Блаженного на главный северо-западный фасад и фрагмент бокового северо-восточного фасада. Современное фото.



г. Ульяновск, ул. Андрея Блаженного, 36. Вид с улицы Андрея Блаженного на главный северо-западный фасад и боковой юго-западный фасад. Современное фото.



г. Ульяновск, ул. Андрея Блаженного, 34 (ул. Александра Матросова, 34). Вид от перекрёстка улиц Андрея Блаженного и Александра Матросова. Современное фото.



г. Ульяновск, ул. Андрея Блаженного, 34. Вид с улицы Андрея Блаженного на северо-западный (уличный) фасад и северо-восточный (боковой) фасад здания. Современное фото.



г. Ульяновск, ул. Андрея Блаженного, 34. Вид с улицы Александра Матросова на юго-западный фасад (фрагмент) каменного двухэтажного дома. Современное фото.



г. Ульяновск, ул. Андрея Блаженного, 34. Вид с улицы Александра Матросова на юго-западный фасад (фрагмент) каменного двухэтажного дома и фасад полукаменного флигеля. Современное фото.





г. Ульяновск, ул. Андрея Блаженного, 34. Вид с улицы Александра Матросова на юго-западный фасад и боковой юго-восточный фасад полукаменного двухэтажного флигеля. Современное фото.



г. Ульяновск, ул. Андрея Блаженного, 34. Вид с улицы Александра Матросова на юго-западный фасад и боковой юго-восточный фасад полукаменного двухэтажного флигеля. Современное фото.